



Chantiers internationaux en France

Projets Adulte (18+)

2024

CONCORDIA

RETROUVEZ TOUS NOS CHANTIERS INTERNATIONAUX EN FRANCE POUR ADULTES !

2024

Ce livret présente l'ensemble de nos projets à partir de 18 ans. Nos chantiers internationaux en France sont organisés par les délégations de Concordia en lien avec ses nombreux partenaires locaux.

Ce livret ne prétend pas donner les places disponibles ou les projets qui sont encore ouverts à inscription. Pour voir les projets encore disponibles pour des bénévoles français-es, veuillez-vous référer à notre site internet (la description des projets en ligne est en anglais) :

www.concordia.fr/sengager/chantier-international/

DES QUESTIONS SUR LES CHANTIERS ?

Contactez-nous à l'adresse suivante :

application@concordia.fr

JEUNES ACCOMPAGNÉ·E·S PAR DES STRUCTURES SOCIO-ÉDUCATIVES*?

Veuillez prendre contact avec nos équipes les plus proches de votre lieu de résidence pour connaître le processus d'inscription et les projets pouvant vous accueillir (contact au dos de la brochure).

**Foyer, ASE, IME, Mission Locale...*

JEUNES MOBILISÉ·E·S PAR NOS PARTENAIRES LOCAUX** ?

Contactez notre délégation régionale la plus proche pour procéder à l'inscription et vérifier avec eux si des places sont disponibles.

***Jeunes du territoire où a lieu le projet*

INSCRIPTION HORS-LIGNE ?

Retrouvez notre fiche d'inscription téléchargeable ici :

bit.ly/ficheinscription2024



SOMMAIRE

JUIN

07/06 - 28/06	CONCF-3101 - PYRENEES MOUNTAIN HERITAGE (LUZ SAINT SAUVEUR)	1
12/06 - 26/06	CONCF-3310 - REPAIRING THE WASH-HOUSE (BIDART)	2
12/06 - 02/07	CONCF-7201 - DISCOVER A CASTLE LIFE (GOUFFERN-EN-AUGE)	3

JUILLET

03/07 - 17/07	CONCF-3505 - A CHURCH IN BRITTANY (PLOUGUERNEAU)	4
03/07 - 17/07	CONCF-7211 - IN HARMONY WITH NATURE (LE MANS)	5
03/07 - 24/07	CONCF-3507 - A CHURCH FOR YOU (PLEURTUIT)	6
03/07 - 24/07	CONCF-8009 - A PIECE OF THE PAST (ORRY-LA-VILLE)	7
05/07 - 19/07	CONCF-6901 - LAKE, MOUNTAINS AND SAVOY (LA MOTTE SERVOLEX)	8
10/07 - 27/07	CONCF-7504 - EMBELLISH THE COURTYARD OF BULLION'S VILLAGE (BULLION)	9
10/07 - 30/07	CONCF-7208 - IT'S TIME TO CREATE ! (AUBIGNÉ RACAN)	10
10/07 - 31/07	CONCF-3103 - CATHAR COUNTRY MEDIEVAL HERITAGE (CADALEN)	11
12/07 - 26/07	CONCF-6908 - CASTLE IN THE STARS (GIVORS)	12
16/07 - 30/07	CONCF-7502 - DO AND LEARN WITH THE COMMUNITY (LES MUREAUX)	13
17/07 - 31/07	CONCF-3308 - THE PATH UNDER THE GISQUET GATE (BAZAS)	14
17/07 - 31/07	CONCF-3401A - HIGHLIGHT NATURAL AREAS 1 (VIOL EN LAVAL)	15
17/07 - 02/08	CONCF-7210 - LET'S PAINT TOGETHER ! (ST-GERMAIN-DE-MARTIGNY)	16

AOÛT

31/07 - 14/08	CONCF-3301 - AROUND THE MILL (ISLE)	17
31/07 - 14/08	CONCF-3404 - THE DOLMEN TRAIL AND STONE WALL (CESSERAS)	18
01/08 - 15/08	CONCF-7506 - REVEAL THE FULL POTENTIAL OF THE CITY HALL (CHAMPAGNE ^S /SEINE)	19
02/08 - 16/08	CONCF-6303 - A PERGOLA IN THE MEDIEVAL GARDEN (ALLEGRE)	20
02/08 - 23/08	CONCF-6307 - A NEW COAT FOR THE DOVECOTE (SAINT-GERMAIN-LEMBRON)	21
09/08 - 23/08	CONCF-4506 - RENOVATION ALONG THE CANAL (LAMOTTE BEUVRON)	22
14/08 - 28/08	CONCF-3311 - TERMINEN MUGA'S SHEEPFOLD (ASCAIN)	23
16/08 - 30/08	CONCF-3315 - THE AUGA BOG (LOUVIE-JUZON)	24

SEPT

30/08 - 14/09	CONCF-8001 - LITTLE VILLAGE ON THE PRAIRIE (AVRICOURT)	25
06/09 - 20/09	CONCF-3401C - HIGHLIGHT NATURAL AREAS 2 (VIOL EN LAVAL)	26

Pour s'inscrire, renseignez directement le code du projet sur notre moteur de recherche :

www.concordia.fr/sengager/chantier-international/



PYRENEES MOUNTAIN

HERITAGE



CONCF-3101
Luz St-Sauveur
07/06 – 28/06
RENO

De Luz-Saint-Sauveur, les Pyrénées sont à vous; tous les plus beaux sites sont à portée de vue et de jambes. Vous retrouverez le plaisir de respirer, de bouger, de vous dépasser, de vous régaler !

PROJET ET TRAVAIL

Au XIX^{ème} siècle, Luz-St-Sauveur était une destination privilégiée de la haute sphère impériale grâce à ses eaux thermales et complexes de bains médicinaux. Sous le second empire (Napoléon III), la fréquentation d'artistes, intellectuel-le.s et influenceur-euses en font un village rayonnant, qui se développe dans les années 1860. Aujourd'hui Luz garde la trace de cette époque, un patrimoine bien conservé.

Votre mission consistera à l'aménagement paysager d'un petit amphithéâtre à côté du jardin de la poste. Vous apprendrez les techniques traditionnelles de maçonnerie et de végétalisation pour la requalification de l'espace. Durant tout le séjour, vous serez accompagné-e-s d'animateur-ric-e-s techniques et de vie de groupe qui vous partageront leur savoir, ainsi que de bénévoles locaux-ales !

HÉBERGEMENT ET REPAS

Vous serez hébergé-e-s en tentes individuelles, avec accès à des sanitaires, douche et cuisine. À tour de rôle vous participerez à la préparation des repas et à la gestion du lieu de vie (organisation des plannings, ménages, courses, etc.). Vous partagerez les différentes tâches collectives et préparerez les repas ensemble. Un budget sera alloué aux animateur-ric-e-s et vous participerez aux courses, en privilégiant les produits sains et locaux. La lessive se fera à la main. La Wifi n'est pas disponible, les volontaires pourront partager leurs connexions internet

PARTENAIRE

La commune de Luz-St-Sauveur s'est lancée dans la revalorisation de son patrimoine local en organisant notamment des chantiers internationaux de bénévoles. Depuis 6 ans Concordia et les volontaires du monde entier ont restauré des ruelles et des lavoirs, ou encore des sentiers de randonnées !

SITUATION GÉOGRAPHIQUE & ACTIVITÉS DE LOISIRS

« Charmante vieille ville [...] délicieusement située dans une profonde vallée triangulaire. Trois grands rayons de jour y entrent par les trois embrasures des trois montagnes. Quand les miquelets et les contrebandiers espagnols arrivaient d'Aragon par la Brèche de Roland, ils apercevaient tout à coup à l'extrémité de la gorge obscure une grande clarté [...] Ce bourg, ils l'ont nommé Lumière, Luz », Victor Hugo.

La commune se trouve dans les Hautes-Pyrénées (65), dans le sud-ouest de la France, près de Lourdes. Elle est à proximité des plus belles merveilles naturelles des Pyrénées : Pic du Midi, Cirque de Gavarnie, Pont d'Espagne, Réserve du Néouvielle, Parc National des Pyrénées riche de nombreux lacs. **Un territoire qui, par sa beauté et sa diversité, présente un réel intérêt historique, architectural, paysager et environnemental.**

À SAVOIR

Pensez à prendre des gants, des vêtements et des chaussures de travail. Prévoyez un sac de couchage chaud, les nuits peuvent être fraîches en altitude et nous organiserons peut-être des bivouacs en montagne. Pour profiter des montagnes, pensez à vos chaussures de marche. Pour les plus courageux-ses qui souhaitent se revigorer dans les eaux (froides) des rivières, pensez à votre maillot de bain ! De la crème solaire ne sera pas de trop non plus ! Vous pouvez également emporter des recettes de votre pays/région, des instruments de musique et des jeux.

Rendez-vous

Le rendez-vous est fixé à la gare d'ALBI le 10 juillet vers 18h.

L'heure exacte de rendez-vous sera communiquée avec la feuille de route, 4 semaines avant le début du chantier.

info accessibilité



REPAIRING

THE WASH-HOUSE



CONCF-3310

Bidart

12/06 – 26/06

RENO/ENVI

PROJET ET TRAVAIL

Ensemble, vous allez nettoyer la zone afin de faire réapparaître les murs du lavoir, les solidifier et également recréer le circuit de l'eau en amont et aval du lavoir avec des rigoles en pierres. Vous serez accompagnés d'un·e animateur·rice technique qui vous fera découvrir les techniques traditionnelles.

HÉBERGEMENT ET REPAS

Vous disposerez d'un hébergement sous tentes individuelles, avec sanitaires, cuisine et salle de vie collective où vous trouverez une très jolie vue sur la campagne environnante. Vous partagerez les différentes tâches collectives et préparerez les repas ensemble. Un budget sera alloué aux animateur·rice·s, vous participerez aux courses et à la préparation des repas, en privilégiant les produits sains et locaux. WIFI disponible, lessive à la main.

Ensemble, vous participerez à l'organisation de la vie collective (ménage, activités...) et à la préparation des repas, à tour de rôle, à partir des produits qui seront achetés à proximité. **Nous souhaitons encourager une alimentation végétarienne avec des produits locaux et de saison** tout en respectant les régimes alimentaires des participant·e·s et en découvrant ensemble les cuisines locales.

PARTENAIRE

Le site du chantier se trouve dans le cirque d'Erretegia, une plage de la côte basque. **C'est une zone classée comme Espace Naturel Sensible, auréolé de falaises.** On y accède à pied (350m de marche environ) ou en vélo. C'est également un passage du sentier du littoral, en plein milieu d'une magnifique végétation. **Du lavoir, vous aurez donc une vue imprenable sur l'océan.** Avec ce chantier vous participerez aux travaux menés par le département pour préserver ce lieu, ce sera donc l'occasion de découvrir davantage la faune et la flore locale mais également d'être sensibilisés aux méthodes de préservation du littoral.

SITUATION GÉOGRAPHIQUE & ACTIVITÉS DE LOISIRS

Bidart est une commune des Pyrénées-Atlantiques, dans la région du Pays Basque. En basque, on l'appelle « Bidarte », qui signifie « à la croisée des chemins ». Elle occupe près de cinq kilomètres sur le littoral atlantique et sa façade maritime se distingue par de longues falaises fortement plissées surplombant quelques plages. Limitrophe de Biarritz, elle se trouve à vingt-cinq kilomètres au nord de la frontière franco-espagnole.

Tout au long de votre séjour, vous aurez l'occasion de découvrir de nombreux sites touristiques de la région, de tester le surf ou encore de faire des randonnées.

À SAVOIR

Apportez un sac de couchage, un matelas épais, des vêtements de travail, des chaussures de marche et pour le travail, des vêtements chauds et de pluie, une lampe torche, un maillot de bain et de la crème solaire.

Si vous souhaitez partager un peu de votre culture (recettes de cuisine, histoires traditionnelles, objets insolites, musique...), n'hésitez pas à prendre un petit bout de votre pays ou de votre région dans votre sac à dos.



Rendez-vous

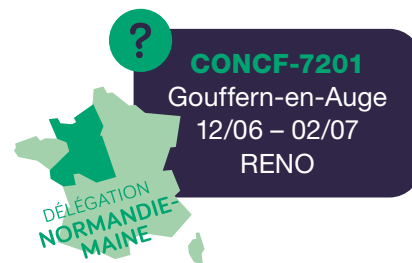
Le rendez-vous est fixé à la gare SNCF de BIARRITZ le 12/06 en fin d'après-midi.

L'heure exacte de rendez-vous sera communiquée avec la feuille de route, 4 semaines avant le début du chantier.



DISCOVER A

CASTLE LIFE



Au cœur des Pays du Haras,
dans le département de l'Orne, venez découvrir le
château du Bourg-Saint-Léonard

PROJET ET TRAVAIL

Le château du Bourg-Saint-Léonard qui date du XII^e siècle, est classé au titre des Monuments Historiques en 1942. Le domaine est composé du château, de l'orangerie, d'écuries, de logements du concierge, d'un jardin, d'un verger, d'un parc et d'une forêt de 400 hectares. Le boudoir chinois et la bibliothèque ont été restaurés durant plusieurs mois.

La commune de Gouffern en Auge a entamé un vaste projet de restauration de différentes parties du domaine sur plusieurs années. Ce projet est suivi et coordonné par des architectes des monuments historiques. Vous continuerez la restauration du mur, le piquetage du mortier, le rejointoiement au mortier de chaux (technique de maçonnerie de bâti ancien). Vous serez accompagné-e-s par des animateur-ice-s compétent-e-s tout au long du chantier pour vous aider pas-à-pas dans l'apprentissage de ces techniques !

HÉBERGEMENT ET REPAS

Vous serez hébergés à proximité du château du Bourg Saint Léonard. Ainsi vous pourrez vous rendre facilement à pied sur le chantier chaque jour. **L'hébergement se fera sous tente individuelle (apportez votre tapis de sol et votre duvet chaud)**. La cuisine et l'espace de vie ainsi que les douches et sanitaires seront à proximité du campement. Vous pourrez profiter de la vue du château pour vos moments de vie quotidienne. Les volontaires pourront partager leur connexion internet (pas de WIFI) et la lessive se fera à la main.

Vous partagerez les différentes tâches collectives et préparerez les repas ensemble. Un budget sera alloué aux animateur-ice-s, vous participerez aux courses et à la préparation des repas, en privilégiant les produits sains et locaux, et pour échanger vos recettes si vous le souhaitez.

PARTENAIRE

C'est la troisième année de partenariat avec la commune de Gouffern-en-Auge. La commune souhaite organiser des chantiers internationaux de bénévoles chaque été pour la reconstruction et restauration du mur de clôture du jardin du château. Les élus souhaitent, par l'accueil d'un chantier de bénévoles, dynamiser la commune, mettre en place un projet international et interculturel à destination des habitants, et valoriser le patrimoine local. Le château du Bourg-Saint-Léonard est ouvert aux visiteurs durant l'été.

SITUATION GÉOGRAPHIQUE & ACTIVITÉS DE LOISIRS

Gouffern en Auge est une nouvelle commune, créée par une fusion de 14 communes. Elle est située dans le département de l'Orne en région Normandie.

Ce chantier est l'occasion de profiter pleinement du cadre exceptionnel et prestigieux du château et de s'immerger dans la culture normande: spécialités culinaires, randonnées pédestres, découverte du patrimoine local, visite des haras nationaux (Haras National du Pin à 5 km) et du château de Chambois (commune d'hébergement), animations et activités avec les habitants de la commune.

À SAVOIR

Pensez à prendre des gants de jardinage, de bonnes chaussures et des vêtements de travail qui ne craignent pas les salissures. N'oubliez pas de prendre des vêtements chauds pour le froid et la pluie, ainsi qu'un **bon sac de couchage bien chaud (température de confort 5 degrés)** : les nuits sont parfois fraîches en Normandie. N'hésitez pas à ramener des spécialités de chez vous, des photos, des jeux, des instruments de musique, etc.

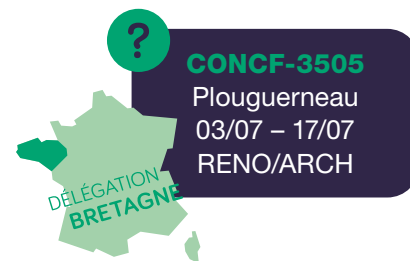
Rendez-vous

Le rendez-vous est fixé à la gare d'Argentan en fin d'après-midi.

L'heure exacte de rendez-vous sera communiquée avec la feuille de route, 4 semaines avant le début du chantier.



A CHURCH IN BRITTANY



Venez animer un petit village au bord de la mer !

PROJET ET TRAVAIL

La commune de Plouguerneau vous accueille pour son deuxième chantier international et a besoin de vous pour restaurer et animer son patrimoine bâti, en pleine campagne! Une occasion de découvrir la culture locale et de faire des rencontres intergénérationnelles inoubliables.

Au-delà de la reconstruction, vous serez amené-e-s à découvrir l'histoire de la commune.

Vous restaurerez un lavoir, selon des techniques de maçonnerie traditionnelle. L'intervention se concentrera sur la maçonnerie et la restauration d'une église.

HÉBERGEMENT ET REPAS

L'hébergement se fera sous tentes, à côté du terrain de sport (apportez votre tapis de sol et votre sac de couchage). La vie collective s'organisera à proximité dans une salle mise à disposition pour le groupe. Vous partagerez les différentes tâches collectives et préparerez les repas ensemble. Un budget sera alloué aux animateurs/animatrices et vous participerez aux courses et à la préparation des repas, en privilégiant les produits sains et locaux.

PARTENAIRE

Plouguerneau est une petite commune rurale d'environ 6500 habitants située sur la côte bretonne. C'est un charmant village, avec quelques phares qui surplombent la mer. Ce premier chantier lui permet de restaurer son patrimoine local.

Les habitant-e-s sont ravi-e-s de voir des gens de tous pays venir aider à la reconstitution de leur histoire.

SITUATION GÉOGRAPHIQUE & ACTIVITÉS DE LOISIRS

Plouguerneau (environ 6500 habitants) est situé dans le département du Finistère (29). Plusieurs circuits de randonnées sont aménagés sur cette commune. Vous pourrez réaliser une sortie à la mer ou pratiquer des activités de loisirs dans la ville de Brest (environ 140 000 habitants) à 25 km. Vous pourrez partager également des moments conviviaux avec les habitant-e-s et les jeunes de la commune

À SAVOIR

Quelle que soit la saison en Bretagne, il faut prévoir au moins une tenue chaude (pantalon, pull, chaussettes, chaussures fermées, vêtement de pluie) et une tenue légère (jupe ou short, t-shirt, chaussures ouvertes). On dit ici qu'il peut y avoir 4 saisons dans une journée! De plus, pensez à prendre des gants, des vêtements et des chaussures pour le travail ainsi qu'un maillot de bain. Les nuits peuvent être fraîches, apportez un bon sac de couchage chaud ainsi qu'un tapis de sol isolant.



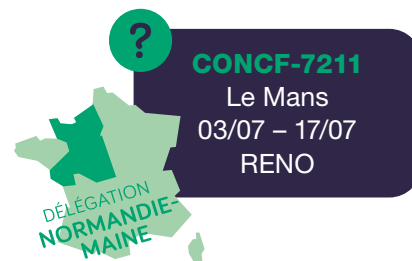
Rendez-vous

Le rendez-vous est fixé en fin d'après-midi le 03/07/2023 à la gare de BREST.

L'heure exacte de rendez-vous sera communiquée avec la feuille de route, 4 semaines avant le début du chantier.



IN HARMONY
WITH NATURE



Cette année, Concordia s'associe avec l'association France Bénévolat et l'Arche de la Nature pour créer un chantier international au Mans.

PROJET ET TRAVAIL

Situé à dix minutes du centre-ville du Mans, le domaine de l'Arche de la Nature offre aux visiteur·euse·s un vaste espace naturel représentatif des principaux paysages de la Sarthe.

Au fil des chemins, les visiteurs peuvent admirer la rivière, la forêt, le bocage et pourront visiter la « Maison de l'Eau », la « Maison de la Forêt » et la « Maison de la Prairie ». Les terrains de sport et les plaines de jeux pour enfants satisferont petits et grands. En tout, ce sont 500 hectares de nature qui sont ouverts en permanence au public, dans lequel se trouve la Mare aux Poissons Rouges.

La Mare aux Poissons Rouges est une mare artificielle qui a accueilli une procession religieuse du début du XXe siècle jusqu'à la seconde guerre mondiale.

Le groupe venait de l'église d'Yvré-l'Évêque et passait par le domaine du Château de l'Arche.

Aujourd'hui, la mare a été nettoyée et accueille de nombreux amphibiens protégés comme le triton marbré.

L'objectif de ce chantier est de protéger cette mare grâce à la construction d'un muret en pierres sèches.

HÉBERGEMENT ET REPAS

Vous serez hébergé·e·s au sein du camping municipal d'Yvré Leveques, à quelques kilomètres du lieu de chantier et du Mans, **sous tentes individuelles** (apportez votre tapis de sol et votre duvet chaud). La cuisine et l'espace de vie ainsi que les douches et sanitaires seront à proximité dans le camping. Vous pourrez profiter des différents équipements du camping, comme sa piscine (pensez à prendre votre maillot de bain!). Les déplacements entre le lieu de vie et le chantier se feront à vélo (distance d'environ 5 kilomètres, soit entre 15 et 20 min) **il est donc nécessaire de savoir faire du vélo.**

Les volontaires pourront partager leur connexion internet (pas de WIFI) et la lessive se fera à la main. Vous partagerez les différentes tâches collectives et préparerez les repas ensemble. Un budget sera alloué à l'équipe d'animation, vous participerez aux courses et à la préparation des repas.

Rendez-vous

Le rendez-vous est fixé en fin d'après-midi à la gare du Mans : sortie Nord, au rdc - parking de voitures. L'heure exacte de rendez-vous sera communiquée avec la feuille de route, 4 semaines avant le début du chantier.

PARTENAIRE

Nous avons déjà effectué un chantier avec France Bénévolat il y a une dizaine d'années. Quant à l'Arche de la Nature, nous travaillons depuis des années avec eux sur différents projets de services civiques ou d'organisation d'événement. Aujourd'hui, nous faisons grandir notre partenariat grâce à l'organisation d'un chantier au sein de leurs espaces de nature.

Le domaine de l'Arche de la Nature, géré par la communauté urbaine Le Mans Métropole, offre aux visiteurs un vaste espace naturel de près de 500 hectares.

L'Arche est de fait le poumon vert de l'agglomération du Mans. Divers événements (fêtes, stages et sorties) sont organisés depuis 1997.

SITUATION GÉOGRAPHIQUE & ACTIVITÉS DE LOISIRS

Le Mans est une ville de l'ouest de la France, le chef-lieu de la Sarthe, en région Pays de Loire (à 50 min de Paris et 1h30 de Nantes en train). **Certains temps du chantier seront réservés à la découverte de la ville, labellisée Ville d'Art et d'Histoire**, elle est aussi la troisième ville des Pays de la Loire en matière de culture et de tourisme. La vieille ville est entourée d'une enceinte romaine, et les travaux de rénovation et de réhabilitation apportés au Vieux-Mans ont permis de valoriser le patrimoine local.

Traversée par deux rivières distinctes, la ville a été élue deuxième ville la plus « verte » de France; on y trouve de nombreux parcs et jardins, ainsi que deux grandes forêts qui bordent la ville.

À SAVOIR

Pensez à prendre des gants de jardinage, de bonnes chaussures et des vêtements de travail qui ne craignent pas les salissures. **N'oubliez pas non plus de prendre des vêtements chauds pour le froid et la pluie et un bon sac de couchage bien chaud (température de confort 5 degrés): les nuits sont parfois fraîches.**

info accessibilité



A CHURCH

FOR YOU



CONCF-3507

Pleurtuit

03/07 – 24/07

CONS/RENO



Venez animer une ville sur la côte bretonne et mettre en valeur un très joli site en centre ville.

PROJET ET TRAVAIL

La commune de Pleurtuit vous accueille pour son premier chantier international et a besoin de vous pour mettre en valeur l'église au centre ville !

C'est une occasion de découvrir la culture locale et de faire des rencontres intergénérationnelles inoubliables.

Vous travaillerez sur la rénovation des murs de l'église afin de lui rendre sa gloire d'antan. Vous serez également amené-e-s à découvrir la ville et ses alentours ainsi que les activités prévues cet été !

HÉBERGEMENT ET REPAS

L'hébergement se fera sous tentes 2 places, dans un terrain mis à disposition par la mairie (apportez votre tapis de sol et votre sac de couchage). La vie collective s'organise à proximité dans une salle mise à disposition pour le groupe. Vous partagerez les différentes tâches collectives et préparerez les repas ensemble. Un budget sera alloué aux animateurs-rices et vous participerez aux courses et à la préparation des repas, en privilégiant les produits sains et locaux.

PARTENAIRE

Pleurtuit est une ville moyenne d'environ 7 000 habitant-e-s située au Nord de l'Ille et Vilaine.

Le chantier a lieu en plein centre ville, sur l'église municipale. Les élu-e-s de la commune sont ravi-e-s d'accueillir un groupe de jeunes internationaux pour animer ce premier chantier avec Concordia !

SITUATION GÉOGRAPHIQUE & ACTIVITÉS DE LOISIRS

Pleurtuit (environ 7000 habitant-e-s) est située dans le département de l'Ille et Vilaine (35) au nord de la Bretagne. La ville se trouve à 15 minutes de la ville de Dinard. **C'est également très proche de la mer où vous pourrez faire de nombreuses sorties.**

À SAVOIR

Quelle que soit la saison en Bretagne, il faut prévoir au moins une tenue chaude (pantalon, pull, chaussettes, chaussures fermées, vêtement de pluie) et une tenue légère (jupe ou short, t-shirt, chaussures ouvertes). **On dit ici qu'il peut y avoir 4 saisons en une journée!** De plus, pensez à prendre des gants, des vêtements et des chaussures pour le travail ainsi qu'un maillot de bain. **Les nuits peuvent être fraîches, apportez un bon sac de couchage chaud ainsi qu'un tapis de sol isolant.**



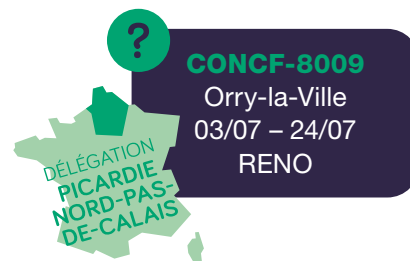
Rendez-vous

Le rendez-vous est fixé à la gare SNCF de DINARD (35) à 17h.

L'heure exacte de rendez-vous sera communiquée avec la feuille de route, 4 semaines avant le début du chantier.



A PIECE OF THE PAST



Venez découvrir la commune d'Orry-la-Ville et participer à son chantier pour réaménager l'espace extérieur de sa mairie !

PROJET ET TRAVAIL

Dans une volonté de réagencement des espaces situés autour de sa mairie, Orry-la-Ville organise en partenariat avec Concordia un chantier de jeunes bénévoles internationaux. **Au programme : démontage de l'ancien mur d'enceinte en pierre pour redonner l'accès à la cour de la mairie et création d'un mur romantique pour l'embellir.**

HÉBERGEMENT ET REPAS

Hébergement sous tentes avec une salle polyvalente comme lieu de vie avec espace repas et sanitaires. Vous partagerez les différentes tâches collectives et préparerez les repas ensemble. Un budget sera alloué aux animateur-ice-s et vous participerez aux courses et à la préparation des repas, en privilégiant les produits sains et locaux.

PARTENAIRE

La ville d'Orry-la-Ville, avec ses paysages pittoresques et son patrimoine remarquable, offre un cadre propice à l'engagement communautaire et à la préservation du patrimoine. En tant que ville porteuse d'une identité profondément enracinée dans l'histoire de la région. **Dix ans après notre dernier chantier, nous relançons ce partenariat afin de renforcer nos valeurs partagées de préservation environnementale, d'inclusion sociale et de promotion de la diversité culturelle, en favorisant les échanges interculturels et en encourageant la participation active des citoyen-ne-s à des projets communs.**

Concordia s'engage à contribuer au dynamisme et à l'épanouissement de la ville d'Orry-la-Ville, tout en célébrant son riche héritage et en cultivant des relations durables basées sur le respect mutuel et la collaboration.

SITUATION GÉOGRAPHIQUE & ACTIVITÉS DE LOISIRS

Orry-la-Ville est une petite commune du sud de l'Oise où règne le calme et la simplicité, loin de l'effervescence des grandes villes. **L'esprit de communauté y est très développé, créant une atmosphère de voisinage chaleureuse et familière. Les petits commerces locaux et les marchés hebdomadaires ajoutent une touche de charme traditionnel à la vie quotidienne.**

La ville est entourée de beaux paysages naturels, offrant des possibilités de promenades tranquilles et de moments de détente en plein air. De nombreux sites historiques se situent aussi aux alentours (église, moulin...). Mais la ville n'est jamais très loin ! **En effet, Orry-la-Ville est à proximité de grands centres urbains, tels que Chantilly ou Paris, pour toujours plus d'explorations !**

Vous aurez également l'occasion de participer au feu d'artifice de la ville lors des festivités du 14/07.

À SAVOIR

Pensez à prendre des vêtements de travail pour le chantier ainsi que des chaussures fermées. En prévision de possibles activités aquatiques, pensez à prendre un maillot de bain. Pour l'hébergement, prenez votre sac de couchage. Vous pouvez également amener des spécialités, des photos, des instruments de musique: ce que vous aimez et avez envie de partager lors du chantier, que ce soit avec la population locale ou avec le groupe de bénévoles !



Rendez-vous

Le rendez-vous est fixé à la gare SNCF de Orry-la-ville le 03/07 en fin de journée.

L'heure exacte de rendez-vous sera communiquée avec la feuille de route, 4 semaines avant le début du chantier.

info accessibilité



LAKE, MOUTAINS

AND SAVOY



CONCF-6901

La Motte Servolex

05/07 – 19/07

ENVI/MANU

Au cœur des Alpes françaises, venez découvrir toute la beauté de la Savoie à travers ce nouveau chantier de bénévoles en partenariat avec la commune de La Motte-Servolex !

PROJET ET TRAVAIL

Au fil des années, le chantier de La Motte-Servolex s'est inscrit dans la culture de cette ville charmante située à quelques kilomètres de Chambéry, capitale de la Savoie. Vous serez accueilli-e-s avec beaucoup de générosité et de convivialité par les habitant-e-s de la ville.

Côté chantier, vous pourrez participer à différentes actions coordonnées par les services techniques et le service environnement. Vous travaillerez notamment sur la construction d'une passerelle et la mise en place d'un cheminement sur pilotis pour rendre accessible un sentier en zone humide. D'autres actions, pour améliorer le cadre de vie des habitant-e-s, seront proposées par les services de la mairie.

HÉBERGEMENT ET REPAS

Vous serez hébergé-e-s sous tentes individuelles devant la Halle des Sports Didier Parpillon, au stade Raoul Villot, à proximité directe du centre-ville. La cuisine, les toilettes, les douches et l'espace de vie de groupe sont en dur au sein de la Halle des Sports, qui permettra également de vous abriter en cas d'intempéries. Ensemble, vous participerez à l'organisation de la vie collective (ménage, activités...) et à la préparation des repas, à tour de rôle, à partir des produits qui seront achetés à proximité. **Nous favoriserons dans la mesure du possible une alimentation végétarienne avec des produits locaux et de saison**, tout en veillant au respect des régimes alimentaires de l'ensemble des participant-e-s et à la découverte de la gastronomie locale. Un accès Wifi est possible à proximité des bâtiments publics qui se trouvent à moins de 5 minutes du lieu de vie. Évoluant en milieu urbain, vous aurez la possibilité de laver votre linge en laverie automatique.

PARTENAIRE

La commune de La Motte-Servolex a célébré en 2022 les 20 ans du partenariat avec Concordia. Comme chaque année, le projet est organisé en partenariat avec différents services (animations, environnement et développement durable, techniques) qui se mobilisent pour vous

Rendez-vous

Le rendez-vous est fixé à la gare SNCF de Chambéry-Challes-Les-Eaux à 18h.

accueillir dans les meilleures conditions. La ville, rattachée à l'agglomération de Chambéry, est jeune, dynamique et sportive. **Elle a récemment reçu deux nouvelles labellisations : « Territoire engagé pour la nature » et « Meilleure petite ville pour la biodiversité 2021 »** autour du thème eau & biodiversité.

SITUATION GÉOGRAPHIQUE & ACTIVITÉS DE LOISIRS

La Motte-Servolex (12 000 habitant-e-s) est une commune située dans le département de la Savoie, dans la région Auvergne-Rhône-Alpes. Grâce au réseau autoroutier, Lyon et Genève se situent respectivement à 1h20 et 1h de La Motte-Servolex.

La ville est entourée par les montagnes du massif Alpin et est située à proximité du Lac du Bourget qui compte de nombreuses plages aménagées sur ses rives, des bases de loisirs et de nombreux sites touristiques. **Vous accédez ainsi à de nombreuses activités de plein air (randonnée, cinéma en plein air, baignade au Lac du Bourget, balade à vélo) dans un cadre à la fois urbain et montagnard.** À quelques kilomètres du centre-ville, vous pourrez rejoindre aisément des espaces naturels par le train ou le car où de belles randonnées s'offrent à vous !

À SAVOIR

La municipalité vous fournira des gants, des gilets réfléchissants ainsi que des lunettes de protection pour les travaux. **Pour le travail sur le chantier, pensez à prendre des chaussures fermées ne craignant pas les salissures.** Des vélos seront également mis à votre disposition. **Il est nécessaire de savoir en faire pour profiter au mieux de votre séjour.**

Les nuits peuvent être fraîches, pensez à apporter un sac de couchage chaud et éventuellement un tapis de sol ou un matelas pour votre confort. Prenez également des vêtements adaptés en cas de pluie (polaire, imperméable...) pour vos excursions. N'oubliez pas les protections solaires, une gourde et votre maillot de bain pour les baignades. Des temps conviviaux sont d'ores et déjà programmés.

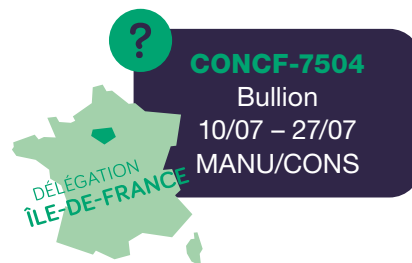
info accessibilité



EMBELLISH

THE COURTYARD OF

BULLION'S VILLAGE



Engagez-vous dans l'embellissement de la cour de la médiathèque de Bullion, village situé dans le Parc Régional de la Haute Vallée de Chevreuse.

PROJET ET TRAVAIL

La médiathèque est un lieu de vie important pour les Bullionnais-es qui s'y rendent fréquemment. Dans le cadre de ce premier chantier organisé dans ce village dynamique, vous aménagerez la cour de celle-ci: l'intervention consistera à créer des meubles en matériaux recyclés et à végétaliser le mur principal pour faire de la cour un lieu vivant et convivial. Vous aurez aussi la possibilité de participer à des marches citoyennes créatives dans la forêt de Rambouillet.

HÉBERGEMENT ET REPAS

L'hébergement se fera dans le gymnase municipal, divisé en dortoirs non mixtes avec sanitaires. La vie collective se fera dans une salle municipale à côté de la cour et du lieu d'hébergement. Vous partagerez les différentes tâches collectives et préparerez les repas ensemble. Un budget sera alloué aux animateur-ric-e-s et vous participerez aux courses et à la préparation des repas, en privilégiant les produits sains et locaux. À côté du lieu d'hébergement, il y a un stade de basket et des tables de ping-pong pour se détendre après le chantier.

PARTENAIRE

Bullion est une commune de 1850 habitant-e-s du Parc régional de de la Haute Vallée de Chevreuse, riche d'une identité environnementale forte et d'une vie sociale harmonieuse. **Soucieuse de l'environnement et de l'aspect social, la mairie a fait appel à Concordia pour réaliser un chantier impactant pour les habitant-e-s mais aussi les constructeur-ric-e-s.**

SITUATION GÉOGRAPHIQUE & ACTIVITÉS DE LOISIRS

Bullion est situé dans le département des Yvelines à 50 km de Paris. **Doté d'un patrimoine naturel remarquable et à 30 minutes de la forêt de Rambouillet. Vous y trouverez de nombreux sentiers pédestres et cyclables pour découvrir les bijoux naturels de la région.**

À SAVOIR

Apporter des vêtements de travail et des chaussures de randonnée. Les nuits peuvent être fraîches; prenez donc des vêtements chauds et un bon sac de couchage. Ce chantier est accessible pour les personnes à mobilité réduite.

Vous pouvez également emporter des recettes de votre pays/région, des instruments de musique et des jeux.



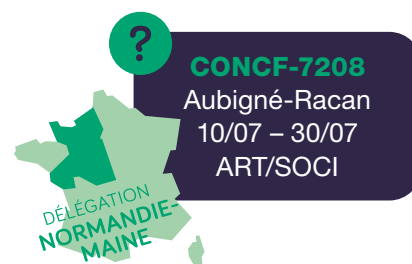
Rendez-vous

Le rendez-vous est fixé à la gare d'Orsay-ville à 15h le 10/07.



IT'S TIME

TO CREATE !



Laisser libre cours à votre imagination pour créer de magnifiques souvenirs grandeur nature et faire découvrir le patrimoine archéologique local !

PROJET ET TRAVAIL

Le site archéologique de Cherré est particulièrement renommé pour son patrimoine car il est classé au titre des Monuments Historiques. Ce lieu est aussi un site naturel classé depuis 1975, et est beaucoup moins connu pour sa valeur environnementale et sa biodiversité.

Le chantier de l'année 2023 portait sur la réalisation d'un grand jeu permettant de mettre en valeur le site de Cherré. Cette année, nous souhaitons continuer le projet de mettre en valeur le site, par la création d'une exposition photo à l'aide d'appareils photos argentiques !

Pour cela, vous serez accompagné-e-s pour réaliser les photos parfaites. Vous apprendrez à développer vos photos.

Les photos ayant pour objectif de faire découvrir aux touristes le site de Cherré de façon artistique. Entre biodiversité et archéologie, à vous de trouver le meilleur scénario pour mettre en valeur ce patrimoine ! Faites-nous rêver !

Vous participerez aussi à la mise en place d'animations et d'actions pour créer du lien avec les habitant-e-s de la commune : tenue de stand au marché le samedi matin, organisation d'un repas international, le célèbre apéro avec les habitant-e-s, proposition d'échanges de service...

HÉBERGEMENT ET REPAS

Vous dormirez sous tentes individuelles au stade de foot d'Aubigné Racan (apportez votre tapis de sol et votre duvet). Les sanitaires et la cuisine seront en dur, dans des locaux mis à disposition pour le groupe. Vous partagerez les différentes tâches collectives et préparerez les repas ensemble. Un budget sera alloué aux animateur-trices, vous participerez aux courses et à la préparation des repas, en privilégiant les produits sains et locaux. Vous pourrez échanger vos recettes si vous le souhaitez. Le lavage du linge se fera à la main. Il n'y a pas de connexion WIFI.

Rendez-vous

Le rendez-vous est fixé en fin d'après-midi à la gare d'Aubigné-Racan le 10/07 en fin d'après-midi.

L'heure exacte de rendez-vous sera communiquée avec la feuille de route, 4 semaines avant le début du chantier.

PARTENAIRE

Nous travaillons en partenariat depuis 2013 avec le Conseil Départemental de la Sarthe (propriétaire du site) et la commune d'Aubigné-Racan pour la remise en état du site archéologique. Aubigné-Racan, charmante localité proche du Loir, fière de son patrimoine. Le joyau du patrimoine aubignais est incontestablement le complexe archéologique monumental composé d'un théâtre, d'un temple, de thermes et de marchés édifiés dans la seconde moitié du 1er siècle. Ce site archéologique, compte parmi les plus beaux sites de la Région Pays de la Loire. Le site est en plein cœur du Pays Vallée du Loir, riche en patrimoine bâti et en découvertes d'espaces naturels. Nous travaillons sur ce projet avec le bureau agriculture environnement du Conseil départemental de la Sarthe en charge de la gestion de la Biodiversité du site archéologique. Le site est un Espace Naturel Sensible.

SITUATION GÉOGRAPHIQUE & ACTIVITÉS DE LOISIRS

Aubigné-Racan est situé au sud de la Sarthe, à 40 km au sud du Mans et 15 km à l'ouest de Château du Loir. Des temps de rencontre avec les habitant-e-s seront organisés par la mise en place d'échanges de services. Vous pourrez participer aux festivités locales du mois de juillet : défilé et feu d'artifices du 14 juillet, «Nuit des Chimères» au Mans, découverte du patrimoine local, randonnées.

À SAVOIR

Le chantier aura lieu en milieu rural. Des déplacements en vélo (4 km entre l'hébergement et le site archéologique) auront lieu quotidiennement, il faut donc savoir faire du vélo !


Pensez également à prendre de bonnes chaussures et des vêtements qui ne craignent pas pour les moments de chantier. N'oubliez pas non plus de prendre des vêtements pour le froid et la pluie et un bon sac de couchage bien chaud : les nuits sont parfois fraîches.



CATHAR COUNTRY

MEDIEVAL HERITAGE

CONCF-3103
Cadalen
10/07 – 31/07
RENO



Engagez-vous pour le patrimoine rural français !

PROJET ET TRAVAIL

Vous serez au centre du Tarn, le cœur d'Occitanie. Entre la région naturelle du Sidobre et le pays de Cocagne, le petit village de Cadalen vous attend !

Vous participerez à la rénovation de la façade d'une ancienne église médiévale – classée Monument Historique. Vous apprendrez des techniques de maçonnerie traditionnelle. Un·e animateur·rice technique vous apprendra à faire du mortier de chaux, utilisé depuis l'antiquité pour les constructions en pierre.

Attention : travail en hauteur sur des échafaudages prévu.

HÉBERGEMENT ET REPAS

Vous serez hébergé·e·s en tentes individuelles, avec accès à des sanitaires, douche et cuisine. À tour de rôle vous participerez à la préparation des repas et à la gestion du lieu de vie (organisation des plannings, ménages, courses, etc.). Vous partagerez les différentes tâches collectives et préparerez les repas ensemble. Un budget sera alloué aux animateur·rice·s et vous participerez aux courses, en privilégiant les produits sains et locaux. La lessive se fera à la main. La Wifi n'est pas disponible, les volontaires pourront partager leurs connexions internet.

PARTENAIRE

Vous serez la quatrième génération de volontaires internationaux à travailler à Cadalen. Les habitant·e·s du Tarn sont très attaché·e·s à la culture et l'Histoire, vous aurez l'occasion d'échanger avec eux, des tarnais·e·s de toutes générations, heureux·ses de partager les contes d'une terre millénaire avec vous. Après vous, plusieurs chantiers continueront votre travail à Cadalen.

Revenez dans quelques années pour voir le résultat et l'impact de votre engagement !

SITUATION GÉOGRAPHIQUE & ACTIVITÉS DE LOISIRS

Cadalen se situe dans le Sud de la France, dans le Tarn, cœur d'Occitanie. Il est au cœur d'une région vallonnée entre la Montagne Noire, le massif du Sidobre (parc Naturel Régional du Haut-Languedoc) et le pays de Cocagne.

Le Tarn est une région privilégiée pour la découverte de la France médiévale : le territoire conserve encore une identité régionale forte, les habitant·e·s ayant parfois recours à la Langue d'Oc, l'Occitan local. Le chef-lieu du département, Albi La Rouge, est classé patrimoine mondial de l'UNESCO, notamment de par sa cathédrale, le plus grand bâtiment en briques de terre cuites au monde. Vous pourrez découvrir plusieurs églises, villages médiévaux (comme Cordes-Sur-Ciel, où des chantiers internationaux ont eu lieu), et châteaux-forts.

Vous pourrez faire des randonnées au cœur du Parc Naturel du Haut-Languedoc, une perle cachée de l'Occitanie.

Le Tarn est aussi un joyau de l'histoire contemporaine, avec les vestiges de mines de charbon de Carmaux, où Jean Jaurès mena de nombreuses luttes pour l'émancipation des ouvriers.

Finalement, pour les amateur·rice·s de géologie, le Tarn sera votre chez vous ! Entre le Sidobre, les Causses du Quercy, le Pays de Cocagne, les vallées du Tarn et de l'Agout, et le Lauragais vous avez un pays entier qui n'attend que vous !

À SAVOIR

Pensez à prendre des vêtements et des chaussures pour le travail et les randonnées (y compris en cas de pluie). Apportez un duvet chaud et un bon matelas (couchage en tente), les nuits sont parfois fraîches et humides. Si vous le souhaitez, vous pouvez apporter votre propre tente. Et pensez à prendre un maillot de bain en cas d'éventuelle baignade. N'hésitez pas à ramener des spécialités de chez vous, photos, jeux, instruments de musique, etc.

Rendez-vous

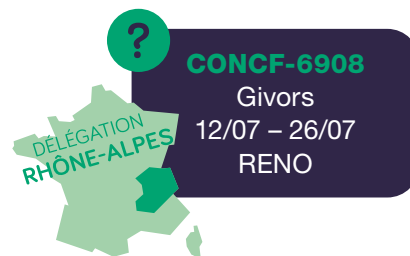
Le rendez-vous est fixé à la gare d'ALBI le 10 juillet vers 18h.

L'heure exacte de rendez-vous sera communiquée avec la feuille de route, 4 semaines avant le début du chantier.

info accessibilité



CASTLE IN THE STARS



Venez découvrir le Château Saint-Gérald, surplombant la vallée du Rhône depuis les hauteurs de Givors, et participer à sa restauration !

PROJET ET TRAVAIL

Le château a été édifié au XIII^{ème} siècle puis détruit au cours des guerres de religion en 1591 par le duc de Lesdiguières. Les ruines ont été redécouvertes en 1974 lors de la destruction du Vieux Givors et de la construction des Etoiles de Renaudie, ouvrage architectural remarquable et labellisé Patrimoine du XXI^{ème} siècle. Sur la colline Saint-Gérald, le moderne et l'ancien coexistent et rappellent ainsi l'histoire riche de ce territoire situé à quelques kilomètres de Lyon et de Saint-Etienne. **A l'occasion de ce deuxième chantier, vous continuerez le travail de sécurisation du site en réalisant différentes tâches** (débroussaillage, restauration de murets, réhabilitation de chemins, aménagement des espaces) **permettant de mettre en valeur les ruines du château et de favoriser sa redécouverte par les habitant·e·s.**

HÉBERGEMENT ET REPAS

Vous serez hébergé·e·s dans un charmant appartement prêté par le partenaire, en plein cœur de la ville de Givors et à proximité directe du lieu du chantier. Les chambres seront aménagées pour 3 à 4 personnes. Vous disposerez de sanitaires dans le logement. D'autres seront accessibles à l'étage. Vous pourrez laver votre linge à la main. Ensemble, vous participerez à l'organisation de la vie collective (ménage, activités...) et à la préparation des repas (cuisine équipée et aménagée), à tour de rôle, à partir des produits qui seront achetés à proximité (marché trois fois par semaine en bas de l'immeuble). **Nous souhaitons encourager une alimentation végétarienne avec des produits locaux et de saison** tout en respectant les régimes alimentaires des participant·e·s et découvrir ensemble les cuisines locales. Le logement se situe à proximité de bâtiments publics permettant des accès au Wifi.

PARTENAIRE

Il s'agit de la seconde collaboration entre la ville de Givors et Concordia. Ce chantier est la pierre angulaire d'un partenariat que nous souhaitons inscrire dans le temps

Rendez-vous

Rendez-vous à la gare SNCF de Givors le 12/07 à partir de 18h.

SITUATION GÉOGRAPHIQUE & ACTIVITÉS DE LOISIRS

La ville de Givors (20 000 habitants) est située dans l'agglomération de Lyon, dont elle est distante d'une vingtaine de kilomètres (accessible facilement par les transports en commun). A proximité, les villes de Vienne (sites gallo-romains) et de Saint-Etienne (capitale du Design), compléteront les opportunités de visites nombreuses dans la Région. Traversée par la Viarhona (piste cyclable du Lac Léman à la mer Méditerranée), Givors offre également de belles balades mêlant l'urbain à des espaces naturels (vergers, jardins...). **Le Parc Naturel Régional du Pilat et les Monts du Lyonnais sont également tout proche pour des randonnées à travers des paysages magnifiques.**

À SAVOIR

Pensez à prendre des vêtements et des chaussures fermées pour le travail, ne craignant pas les salissures. **Vous dormirez dans des lits individuels: pensez à prendre un sac de couchage ainsi qu'un drap housse et une taie d'oreiller.** En outre, prévoyez des vêtements imperméables pour vos promenades. N'oubliez pas les protections solaires (chapeaux, lunettes, crème...), une gourde et votre maillot de bain pour la baignade (piscines, bases nautiques...).



DO AND LEARN WITH THE COMMUNITY



CONCF-7502

Les Mureaux
16/07 – 30/07
MANU/SOCI



Aidez-nous à créer des meubles extérieurs en palette pour la commune des Mureaux en créant un cadre joyeux et accueillant pour les habitant-e-s!

PROJET ET TRAVAIL

Dans la cité des Mureaux, il y a des structures sociales et de jeunesse essentielles pour l'action sociale au niveau familial, et pour l'activité culturelle de la ville.

Vous aiderez à refaire une beauté aux structures extérieures, afin de le rendre plus attrayant pour tous-tes, et l'objectif du projet sera de créer un salon d'extérieur avec du mobilier urbain en bois de récupération afin qu'il redevienne un espace accueillant et convivial pour tout public, et en particulier pour la jeunesse du quartier! Des ateliers de sensibilisation au développement durable et à la citoyenneté seront organisés.

HÉBERGEMENT ET REPAS

Vous serez hébergé-e-s dans des tentes individuelles, avec des toilettes en dur et des douches, sur la base de loisir du Val de Seine, à 15 minutes du centre social. Les repas se feront en cuisine collective, c'est-à-dire que vous cuisinerez tour à tour pour tous les volontaires. Un budget sera alloué aux animateur-ice-s pour les courses auxquelles vous participerez, en privilégiant les produits sains et locaux. Il y aura du Wifi dans le bâtiment principal de la base de loisir, mais pas au niveau des tentes. Il n'y a pas de machine à laver mais des laveries sont accessibles en ville si besoin.

PARTENAIRE

Pour la troisième année, Concordia a le plaisir d'être partenaire avec la commune des Mureaux. Nous faisons le pont entre le projet de passeport citoyen des Mureaux et le volontariat Concordia. Vous serez en équipe avec des jeunes de la communauté grâce à la mairie qui nous sollicite dans une volonté d'impliquer les jeunes dans une démarche citoyenne et solidaire.

SITUATION GÉOGRAPHIQUE & ACTIVITÉS DE LOISIRS

Les Mureaux est une ville de banlieue de l'ouest francilien de 32 000 habitant-e-s, dans le Nord des Yvelines, à un peu moins d'une heure de la capitale. **Vous serez logé-e-s sur l'Île de loisirs, qui offre de nombreuses activités pour votre temps libre, telles que la plage, la voile, la pêche, le canoë, le minigolf, ou le centre équestre de la base** (note, seule la plage et le parc sont accessibles gratuitement). La base de loisir est à une quinzaine de minutes en voiture du centre Brassens (vous y serez conduit-e-s chaque jour). Une journée de sortie est aussi planifiée sur Paris.

À SAVOIR

Pensez à prendre des gants, des vêtements et des chaussures pour le travail. **Les nuits peuvent être fraîches même en été, apportez un bon duvet chaud, et des vêtements chauds.** Vous pouvez également apporter des recettes, instruments de musique, et toutes autres choses traditionnelles de votre pays/région.



Rendez-vous

Le rendez-vous est fixé à la gare des MUREAUX à 15h le 16/07.

L'heure exacte de rendez-vous sera communiquée avec la feuille de route, 4 semaines avant le début du chantier.

info accessibilité



THE PATH UNDER THE GISQUET GATE



?
CONCF-3308
Bazas
17/07 – 31/07
RENO

Participez à la restauration d'un sentier pavé historique à l'entrée de la ville de Bazas, au milieu des vignes de l'Entre-deux-Mers !

PROJET ET TRAVAIL

Vous débuterez ce projet de restauration en débroussaillant les mauvaises herbes entre les pierres puis en venant refaire les joints détruits par le temps.

La partie sur laquelle vous interviendrez correspond à l'une des entrées historiques de la ville qui est entourée de murailles. Le sentier passe donc sous une porte de pierre, la porte du Gisquet. Vous serez encadré·e·s par un·e animateur·rice technique qui vous apprendra différents procédés traditionnels.

HÉBERGEMENT ET REPAS

Vous disposerez d'un hébergement sous tentes individuelles, avec sanitaires, cuisine et salle de vie collective où vous trouverez une très jolie vue sur la campagne environnante. Vous partagerez les différentes tâches collectives (ménage, activités, etc.). Un budget sera alloué aux animateur·rice·s, vous participerez aux courses et à la préparation des repas, en privilégiant les produits sains et locaux. **Nous souhaitons encourager une alimentation végétarienne avec des produits locaux et de saison** tout en respectant les régimes alimentaires des participants et en découvrant ensemble les cuisines locales. Le WIFI est disponible, la lessive se fait à la main.

PARTENAIRE

La commune de Bazas a pour projet de restaurer ce sentier qui entre dans les enceintes de la ville. **C'est un passage d'accès à la ville très fréquenté par les habitant·e·s, mais il est aujourd'hui peu praticable pour des personnes à mobilité réduite.** C'est également un passage du chemin de Saint Jacques de Compostelle fréquenté par les touristes qui passent découvrir la ville et sa célèbre cathédrale.

SITUATION GÉOGRAPHIQUE & ACTIVITÉS DE LOISIRS

Bazas est une commune du Sud-Ouest de la France, dans le département de la Gironde, située au milieu des vignes. Vous aurez donc l'occasion de découvrir les châteaux, les villages et vignobles aux alentours. Au Nord-Ouest, à 1h30 de route environ, vous trouverez la ville de Bordeaux, classée au patrimoine mondial de l'Unesco, à l'Ouest, la côte atlantique et ses plages. Capitale du Bazadais et ancien évêché, elle conserve une importante parure monumentale héritée en partie du Moyen-Âge et symbolisée par la cathédrale Saint-Jean-Baptiste.

Durant la saison estivale, la ville de Bazas organise de nombreux événements et fêtes de villages auxquels vous aurez la chance de participer. Son marché, sa Cathédrale, ses cafés, ses artisan·e·s, ses petites ruelles, Bazas est un village très animé!

À SAVOIR

Apportez un sac de couchage, un matelas épais, des vêtements de travail, des chaussures de marche et pour le travail, des vêtements chauds et de pluie, une lampe torche, un maillot de bain et de la crème solaire.

Si vous souhaitez partager un peu de votre culture (recettes de cuisine, histoires traditionnelles, objets insolites, musique...), n'hésitez pas à prendre un petit bout de votre pays ou de votre région dans votre sac à dos.



Rendez-vous

Le rendez-vous est fixé à la gare SNCF de Bordeaux le 17/07 en fin d'après-midi.

L'heure exacte de rendez-vous sera communiquée avec la feuille de route, 4 semaines avant le début du chantier.



HIGHLIGHT

NATURAL AREAS 1



CONCF-3401A

Viol-en-Laval

17/07 – 31/07

ENVI/CONS



DÉLÉGATION
SUD-EST

PROJET ET TRAVAIL

Ce projet se déroule sur un site départemental où les amoureux-ses de la nature aiment se promener pour retrouver calme et sérénité. Quelques sentiers d'interprétation vous permettront de vous familiariser avec la flore et la faune sauvage. Ce lieu est dédié à l'accueil d'un public de tout âge, mais aussi à un projet agropastoral. Moutons et sangliers seront à vos côtés. Il vous sera proposé de réaliser différents aménagements paysagers pour entretenir ce site exceptionnel.

Vous pourrez ainsi créer des jeux en bois, réaliser des bancs, bricoler des tables de pique-nique ou bien encore entretenir une partie des sentiers de randonnées.

HÉBERGEMENT ET REPAS

Vous serez hébergé-e-s sur le domaine départemental. **Couchage sous tentes individuelles (prenez votre tapis de sol et votre duvet)**. Un barnum sera installé pour accueillir la vie collective. Des sanitaires en dur sont présents sur le domaine. Vous partagerez les différentes tâches collectives et préparerez les repas ensemble. Un budget sera alloué aux animateurs-trices et vous participerez aux courses et à la préparation des repas, **en privilégiant les produits sains et locaux**.

Attention milieu isolé en pleine nature, pas de Wifi ni de machine à laver! Prévoir suffisamment de linge en conséquence.

PARTENAIRE

Le département de l'Hérault entreprend une politique foncière ambitieuse et volontaire en matière de protection des Espaces Naturels Sensibles. Il permet, via l'acquisition de certains terrains, de les préserver dans le cadre des mesures de compensation. Ce domaine accueille toute l'année un berger et ses moutons. Il reçoit également des classes de découvertes qui souhaitent se familiariser avec l'écologie et l'éducation à l'environnement

Rendez-vous

Le rendez-vous est fixé à l'arrêt de Bus PEYRES CANES – VIOLS-EN-LAVAL (34).

L'heure exacte de rendez-vous sera communiquée avec la feuille de route, 4 semaines avant le début du chantier.

Vous voulez vous engager et vous sentir utile pour la protection de la nature ?

et au développement durable. Vous serez charmé-e-s par le domaine et toute la nature environnante.

Il s'agit de la huitième année consécutive de partenariat avec le Conseil départemental de l'Hérault.

SITUATION GÉOGRAPHIQUE & ACTIVITÉS DE LOISIRS

Le domaine départemental de Roussières est situé dans l'Hérault sur le village de Viols-en-Laval au Nord de Montpellier. Situé à proximité d'un site archéologique d'exception (Cambous est le plus vieux site archéologique connu en France), il est également non loin de la rivière et de villages dotés d'un patrimoine historique remarquable. **Vous pourrez ainsi découvrir le village de St Guilhem le Désert sur le chemin de St Jacques de Compostelle, ou bien encore profiter des activités de pleine nature présentes à proximité du domaine.**

À SAVOIR

Pensez à prendre des gants, des vêtements et des chaussures fermées pour le travail. Pensez également à apporter **votre duvet, tapis de sol**, votre maillot et votre serviette de bain. Possibilité de canicules sur cette période de l'année. **Prévoir lunettes de soleil, casquette (ou similaire) et crème solaire indice 30 minimum.** Le milieu est isolé, pour les amoureux-ses de la nature ! N'hésitez pas apporter un instrument de musique, un objet ou une spécialité culinaire de votre pays que vous souhaitez partager avec les autres participant-e-s!



LET'S PAINT

TOGETHER !




CONCF-7210

St-Germain-de-Martigny

17/07 – 02/08

RENO/ART



DÉLÉGATION
NORMANDIE-
MAINE

Vingt ans après, nous nous associons à nouveau avec la commune de Saint Germain de Martigny !

PROJET ET TRAVAIL

Il y a plus de vingt ans, le maire de la commune avait fait appel à Concordia Normandie-Maine pour créer des bardages de bois autour de la salle des fêtes du village.

Les années ont passées, et le fils du maire, qui est devenu le maire actuel de Saint Germain de Martigny a de nouveau fait appel à Concordia pour réhabiliter les bardages qui ont été faits il y a vingt ans !

L'objectif du chantier est de poncer et repeindre tout le bardage en bois de la salle des fêtes et de la halle du village pour leur donner une nouvelle apparence toute neuve !

HÉBERGEMENT ET REPAS

Tous-tes à l'aventure ! Vous dormirez sous tentes individuelles près du mini golf de Saint Germain de Martigny (apportez votre tapis de sol et votre duvet).

Les sanitaires et la cuisine seront en dur. Vous partagerez les différentes tâches collectives et préparerez les repas ensemble. Un budget sera alloué aux animateur-trice-s, vous participerez aux courses et à la préparation des repas, en privilégiant les produits sains et locaux. Vous pourrez échanger vos recettes si vous le souhaitez. Le lavage du linge se fera à la main. Il n'y a pas de connexion WIFI.

PARTENAIRE

C'est la deuxième année que nous collaborons avec Saint Germain de Martigny, après plus de vingt ans de pause !

Saint Germain de Martigny est une petite commune de 80 habitants située dans l'Orne. Il y a quelques années, le village était très connu pour son grand parcours de golf, qui a été détruit avec les années. Aujourd'hui, le village souhaite retrouver sa notoriété en réhabilitant sa base de loisir !

SITUATION GÉOGRAPHIQUE & ACTIVITÉS DE LOISIRS

Saint Germain de Martigny se trouve dans le Sud de l'Orne, en Normandie. Située à 30 min en voiture d'Alençon, elle saura ravir les amoureux-ses de la nature par son calme et ses paysages terroirs.

À SAVOIR

Le chantier aura lieu en milieu rural. Nous essayons de rendre nos chantiers plus responsables et plus cohérents avec les enjeux écologiques. Ainsi, nous encourageons les groupes à découvrir le territoire avec le moins de voyage en voiture. Les trajets en voiture seront donc réduits.

Pensez également à prendre de bonnes chaussures et des vêtements qui ne craignent pas pour les moments de chantier. N'oubliez pas non plus de prendre des vêtements pour le froid et la pluie et **un bon sac de couchage bien chaud** : les nuits sont parfois fraîches. Vous pouvez également ramener des instruments de musique, de jonglage, des déguisements ou autres jeux afin de nous faire découvrir vos talents, ainsi que des produits typiques de vos régions !



Rendez-vous

Le rendez-vous est fixé en fin d'après-midi à la gare de l'Aigle le 02/08 en fin d'après-midi.

L'heure exacte de rendez-vous sera communiquée avec la feuille de route, 4 semaines avant le début du chantier.

info accessibilité



AROUND

THE MILL



CONCF-3301

Isle

31/07 – 14/08

RENO/ENVI

Participez à la réhabilitation d'un ancien moulin, dans la charmante commune d'Isle, au cœur de la forêt !

PROJET ET TRAVAIL

Vous poursuivrez la réhabilitation du lieu, en débroussaillant les mauvaises herbes, en consolidant et cristallisant les parois et vous en reconstruirez les parties détruites. La partie sur laquelle vous interviendrez correspond à la zone de jonction entre un canal d'irrigation et le mécanisme de la roue à eau. Vous serez encadré-e-s par un-e animateur-riche technique qui vous apprendra différents procédés traditionnels.

HÉBERGEMENT ET REPAS

Vous disposerez d'un hébergement sous tentes individuelles, avec sanitaires, cuisine et salle de vie collective où vous trouverez une très jolie vue sur la campagne environnante. Vous partagerez les différentes tâches collectives (ménage, activités, etc.). Un budget sera alloué aux animateur-riche.s, vous participerez aux courses et à la préparation des repas, en privilégiant les produits sains et locaux. **Nous souhaitons encourager une alimentation végétarienne avec des produits locaux et de saison** tout en respectant les régimes alimentaires des participants et en découvrant ensemble les cuisines locales. Le WIFI est disponible, la lessive se fait à la main.

PARTENAIRE

La ville d'Isle a pour projet de restaurer un ancien moulin et la maison du meunier situés en pleine forêt sur la commune. **Pour ce faire, plusieurs actions vont être mises en place: la construction d'un local pour les chasseurs-ses, une salle pédagogique pour le centre de loisir, un chemin de randonnées et la remise en activité du moulin.** A travers ce projet, vous participerez à cette réhabilitation tout en découvrant et partageant une expérience humaine et culturelle avec les habitant-e-s de la commune. Vous serez également à proximité de la capitale de la porcelaine, Limoges.

Plus d'informations : www.ville-isle.fr

SITUATION GÉOGRAPHIQUE & ACTIVITÉS DE LOISIRS

Isle est une commune française située dans le département de la Haute-Vienne en région Nouvelle-Aquitaine, collée à la ville de Limoges, célèbre pour ses porcelaines, mais également riche d'une histoire et d'un patrimoine grandiose.

La commune bénéficie d'un cadre de vie d'exception où la nature y est omniprésente. En centre-ville, jardins fleuris, espaces verts et infrastructures de loisirs côtoient commerces et services de proximité. **A quelques minutes de marche, Isle dévoile un espace rural préservé, façonné par les deux vallées de la Vienne et de l'Aurence.** Bois, clairières et exploitations agricoles se mêlent aux nombreux châteaux et manoirs que compte la commune tout en jouissant du dynamisme urbain offert par la ville de Limoges située à 5 minutes.

À SAVOIR

Apportez un sac de couchage, un tapis de sol ou un matelas complémentaire pour votre confort, des vêtements de travail, des chaussures de marche et pour le travail, des vêtements chauds et de pluie, une lampe torche, un maillot de bain et de la crème solaire.

Si vous souhaitez partager un peu de votre culture (recettes de cuisine, histoires traditionnelles, objets insolites, musique...), n'hésitez pas à prendre un petit bout de votre pays ou de votre région dans votre sac à dos.

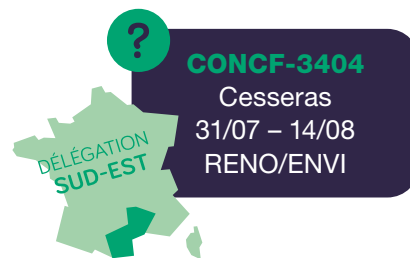
Rendez-vous

Le rendez-vous est fixé à la gare de Limoges-Bénédictins le 31/07 en fin d'après-midi.

L'heure exacte de rendez-vous sera communiquée avec la feuille de route, 4 semaines avant le début du chantier.



THE DOLMEN TRAIL AND STONE WALL



PROJET ET TRAVAIL

Venez contribuer à mettre en valeur un chemin communal à Cessero qui mène à un vieux dolmen.

Vous aurez également la possibilité de travailler sur un mur en pierre sèche qui s'est effondré au bord d'un sentier. En continuant votre balade, vous tomberez sur une très vieille chapelle dont il ne reste que les fondations. Vous pourrez réaliser quelques travaux d'entretien pour la mettre en valeur.

La municipalité souhaite entretenir ses sentiers pour le plus grand plaisir des randonneurs et randonneuses. Partez à la découverte des richesses patrimoniales présentes sur la commune, et ses alentours.. Votre travail consistera donc à mettre en valeur le site, en réalisant de petits travaux d'aménagement paysager, du débroussaillage.

Ce travail est essentiel pour entretenir le chemin tout en permettant aux visiteur·euse·s, promeneur·euse·s et curieux·euses de tout horizon de venir découvrir ce petit patrimoine !

HÉBERGEMENT ET REPAS

Vous serez hébergé·e au gîte communal dans des dortoirs et une salle municipale sera mise à disposition pour la vie de groupe. Vous partagerez les différentes tâches collectives et préparerez les repas ensemble. Un budget sera alloué aux animateur·rice·s et vous participerez aux courses et à la préparation des repas, en privilégiant les produits sains et locaux.

PARTENAIRE

Il s'agit d'un premier partenariat avec cette petite commune. Les élu·e·s souhaitent mettre en valeur et entretenir le petit patrimoine. Ils veulent également accueillir des jeunes français·es et étrangè·e·s dans ce petit village afin de créer une animation, et faciliter les échanges et des moments de partage avec les habitant·e·s.

Vous aimez le patrimoine et la nature tout en souhaitant vous rendre utile ?

SITUATION GÉOGRAPHIQUE & ACTIVITÉS DE LOISIRS

Cessero est un petit village de 430 habitant·e·s situé au Sud-Ouest du département de l'Hérault dans le Sud de la France. **Bénéficiant d'un climat méditerranéen et d'un environnement naturel remarquable, le site du village de Cessero est fréquenté depuis des milliers d'années.** En témoignent les traces de pas vieilles de 6 000 ans et les peintures rupestres découvertes dans la célèbre grotte de la Coquille (grotte de l'Aldène), ou encore le dolmen de Cigalière, sur le causse. **Amoureux·euses de la nature et du patrimoine, vous pourrez flâner au milieu des vignes au son des cigales, faire des activités de pleine nature, aller à la rivière ou bien encore découvrir les alentours.** De Minerve à Olargues, classés plus beaux villages de France, les villages présents sur le minervois vous raviront par leur charme atypique et leur caractère emblématique. Vous pourrez également faire des découvertes culturelles et partager des moments festifs avec les habitant·e·s.

À SAVOIR

Pensez à prendre des gants, des vêtements et des bonnes chaussures pour la journée de travail. Pensez également à prendre vos lunettes de soleil, votre maillot de bain et une serviette de plage! Les journées sont parfois chaudes mais les nuits peuvent cependant être fraîches. Si vous le souhaitez, vous pouvez également apporter de la musique, un objet typique de votre pays/région afin de partager votre culture aux autres participant·e·s.

Rendez-vous

Le rendez-vous est fixé à l'arrêt de bus à CESSOAS le 31/07 à 17H.



REVEAL THE FULL POTENTIAL OF THE CITY HALL



Aidez les habitant-e-s de cette petite ville à profiter au maximum de la nature !

PROJET ET TRAVAIL

Participez à la dynamisation de Champagne-sur-Seine, commune de Seine et Marne idéalement située en bord de Seine, à seulement 7 km de Fontainebleau et sa fameuse forêt.

En vous engageant dans cette mission, vous rencontrerez les habitant-e-s de cette ville à taille humaine et vous leur permettrez de profiter pleinement du potentiel de leur ville en la redynamisant. Vous faciliterez les balades des riverain-e-s en aménageant l'espace, notamment avec la mise en place d'espaces de pique-niques, de tables et de détente. Vous participerez aussi à rendre le chemin de randonnée encore plus agréable pour qu'il profite à toutes et tous. Vous gratterez et repeindrez l'ancienne grille de la mairie et enclaverez le mobilier urbain dans la forêt pour que chacun-e puisse profiter de la nature au maximum.

HÉBERGEMENT ET REPAS

Vous logerez dans le gymnase municipal, divisé en 2 dortoirs non mixtes avec des sanitaires avec un accès à la wifi. La vie collective se fera dans le palais des spectacles. Vous aurez accès à une cuisine équipée d'un micro-onde. Vous partagerez les différentes tâches collectives et préparerez les repas ensemble. A 15 minutes à pied vous trouverez deux supérettes ainsi que des laveries. Un budget sera alloué aux animateur-ric-e-s et vous participerez aux courses et à la préparation des repas, **en privilégiant les produits sains et locaux.**

PARTENAIRE

Champagne-sur-Seine est un nouveau partenaire. Cette ville à taille humaine compte 6179 habitant-e-s et jouit d'un dynamisme local fort. **Le bien-être de ses résident-e-s fait l'objet d'une attention particulière ainsi que l'aménagement de chemins de randonnées agréables.**

SITUATION GÉOGRAPHIQUE & ACTIVITÉS DE LOISIRS

Si vous souhaitez rester proche de la nature tout en n'étant pas loin d'une grande ville, la situation idéale! Champagne-sur-Seine étant situé à 75 km au sud de Paris et à côté de Fontainebleau, vous pourrez rejoindre facilement la capitale tout en profitant des beautés de la nature environnante. Entre fleuve et forêt, la commune se trouve à côté d'une boucle de la Seine et elle est dominée par les massifs forestiers. L'étang à proximité permet l'observation des oiseaux. **Ceux qui aiment marcher trouveront leur bonheur: de nombreux chemins de randonnée sillonnent la région dont le circuit «L'eau, le fer, la pierre».**

À SAVOIR

Apportez des vêtements de travail et des chaussures de randonnée. Les nuits peuvent être fraîches, prenez donc des vêtements chauds et un bon sac de couchage. Vous pouvez également emporter des recettes de votre pays/région, des instruments de musique et des jeux.



Rendez-vous

Le rendez-vous est fixé à la mairie de Champagne-sur-Seine vers 15h le 01/08.

L'heure exacte de rendez-vous sera communiquée avec la feuille de route, 4 semaines avant le début du chantier.



A PERGOLA IN THE MEDIEVAL GARDEN



CONCF-6303

Allègre

02/08 – 16/08

MANU/CONS



Cette année, nous fêterons le quatorzième chantier à Allègre, au cœur de ce magnifique village historique !

PROJET ET TRAVAIL

De nombreux bénévoles internationaux-ales se sont relayé-e-s chaque été pour refaire le pavage traditionnel des ruelles médiévales du village, et pour aménager un jardin médiéval écologique. Le jardin est idéalement situé aux pieds des remparts du village, en hauteur, avec une vue portant à des centaines de kilomètres! Qu'est-ce qu'un jardin médiéval? C'est un jardin clos, secret, calme et idéal pour méditer. Il est composé de plusieurs espaces: le potager, le verger et le coin des herbes médicinales et magiques appelé « carré des simples ».

Vous passerez une trentaine d'heures par semaine sur ce chantier. Vos missions: construire une pergola au cœur du jardin médiéval qui sera par la suite végétalisée. Vous avez envie de découvrir la menuiserie et le travail du bois ?

Venez apprendre à manipuler de nombreux outils aux côtés d'un animateur ou d'une animatrice technique. Ce sera une expérience très valorisante et enrichissante!

HÉBERGEMENT ET REPAS

Vous logerez au stade municipal, près du camping, situé à 20 minutes à pied du village. Couchage sous tentes individuelles sur un espace enherbé situé à proximité du lieu de vie et des sanitaires. Vous disposerez d'une cuisine dans un local du stade et d'un grand préau abrité pour la vie de groupe.

Vous partagerez les différentes tâches collectives et préparerez les repas ensemble. Un budget sera alloué à l'équipe d'animation et vous participerez aux courses, **en privilégiant les produits sains et locaux.** Wifi disponible au camping et au village. Lavage du linge à la main.

PARTENAIRE

Allègre est dotée d'un patrimoine très riche. Situés à 1 000 mètres d'altitude, les vestiges d'un château classé dominant le village. La commune a été retenue dans le cadre du dispositif « Petite ville de demain », qui lui permet de mener des actions d'amélioration du cadre de vie et d'écologie. C'est dans ce contexte que le projet de création d'un jardin médiéval est né.

Les fêtes locales, les repas avec la population locale et la découverte de la région vont ponctuer votre séjour.

SITUATION GÉOGRAPHIQUE & ACTIVITÉS DE LOISIRS

Allègre est une petite ville de 1000 habitant-e-s située dans le département de la Haute-Loire en Auvergne, à 30 km du Puy en Velay et au sein du Parc naturel régional du Livradois-Forez. **Ses ruelles sont pittoresques, avec ses maisons aux toits rouges, construites sur les pentes d'un ancien volcan, le Mont Bar. Depuis les ruines préservées du Château en haut du village, le point de vue porte sur des centaines de kilomètres!** Sur votre temps libre, vous aurez la possibilité de vous baigner dans des lacs, de vous rendre sur les fêtes locales et de pratiquer des loisirs de nature.

À SAVOIR

Pensez à prendre des vêtements de travail, des chaussures pour le travail et un maillot de bain. Les nuits peuvent être fraîches, apportez un bon duvet et des vêtements chauds. Vous pouvez également emporter des recettes de votre pays/région, des instruments de musique et des jeux. Les déplacements se feront à pied, en voiture et ponctuellement en minibus.

Plus d'infos sur: www.mairie-allegre.com

Rendez-vous

Le rendez-vous est fixé à la gare SNCF de DARSAC (43) en fin de journée.

L'heure exacte de rendez-vous sera communiquée avec la feuille de route, 4 semaines avant le début du chantier.



A NEW COAT

FOR THE DOVECOTE



CONCF-6307

St Germain-Lembron

02/08 – 23/08

RENO/ENVI



Une petite ville accueillante, une équipe municipale résolument écolo, un cadre de vie agréable au cœur de l'Auvergne, pour un joli chantier en hauteur !

PROJET ET TRAVAIL

La municipalité de Saint-Germain-Lembron a à cœur de préserver les traces de son passé, en sauvegardant le patrimoine historique encore présent sur son territoire. Elle a découvert un ancien pigeonnier, petite tour de pierres qui est apparue lors de la destruction d'un bâtiment avec lequel elle était imbriquée !

L'été dernier, un chantier international a été organisé pour restaurer deux façades du pigeonnier, en utilisant une technique manuelle et traditionnelle de maçonnerie à la chaux, qui soit la plus écologique possible : **il reste donc deux faces à terminer pour ce nouveau chantier 2024.** Vous passerez une trentaine d'heures par semaine sur ce chantier aux côtés d'un-e encadrant-e technique : retrait de l'ancien enduit à l'aide de burins, de massettes et de brosses métalliques et rejointoiement des murs en pierre avec un enduit naturel composé de chaux et de sable.

Vous travaillerez en hauteur, sur un échafaudage. **Avis aux personnes souffrant de vertige, ce chantier n'est sans doute pas idéal pour vous !** Si vous n'êtes pas sujet au vertige, le travail en hauteur est généralement très agréable et permet de bénéficier d'un beau panorama.

HÉBERGEMENT ET REPAS

Vous logerez au Centre Jeanne d'Arc, au cœur du bourg, à une quinzaine de minutes à pied du chantier. Votre groupe s'installera dans deux salles pour dormir sur de gros matelas de gymnastique (hommes / femmes séparés). Vous disposerez d'une cuisine de collectivité toute équipée, de douches et sanitaires, d'une grande pièce pour la vie collective et d'une terrasse où vous installer au frais à l'ombre des arbres. Le site est fermé et il sera réservé à votre groupe. Vous partagerez les différentes tâches collectives et préparerez les repas ensemble. Un budget sera alloué à l'équipe d'animation et vous participerez aux courses, **en privilégiant les produits sains et locaux.** Wifi disponible sur place. Lavage du linge à la main ou dans une laverie en ville (service payant).

Rendez-vous

Le rendez-vous est fixé à la gare SNCF de LE-BREUIL-SUR-COUZE (63) en fin de journée.

L'heure exacte de rendez-vous sera communiquée avec la feuille de route, 4 semaines avant le début du chantier.

PARTENAIRE

La commune a déjà accueilli un chantier international de bénévoles dans les années 2000 et elle en garde une image très positive. Vous rencontrerez des personnes très impliquées au niveau écologique, qui développent de nombreuses actions avec les habitant-e-s. Par exemple, l'hiver dernier, les enfants de l'école ont planté un grand verger. Le projet de chantier international intègre complètement cette démarche militante et de développement durable.

SITUATION GÉOGRAPHIQUE & ACTIVITÉS DE LOISIRS

Saint-Germain-Lembron est une petite ville d'environ 2.000 habitant-e-s, située non loin de la ville d'Issoire. Elle est traversée par plusieurs cours d'eau tels que le Lembron, d'où son nom. **Son église médiévale, ses fontaines atypiques et son petit château lui permettent de conserver un patrimoine de caractère typiquement auvergnat.**

Vous aurez un accès illimité au gymnase de la commune, situé en face de votre lieu de vie, vous permettant d'organiser des activités sportives variées (badminton, football, volley, basketball, gymnastique...). La municipalité sollicitera les associations locales pour vous faire découvrir la région.

Au programme de vos temps libres : randonnée sur les volcans, baignade dans des lacs et rivières, initiation à la pétanque ou encore participation à des concerts et des fêtes locales.

À SAVOIR

Pensez à prendre des vêtements et des chaussures pour le travail, et un maillot de bain. Apportez un bon duvet et des vêtements chauds pour les soirées en extérieur.

Vous pouvez également emporter des recettes de votre pays/région, des instruments de musique et des jeux. Les déplacements se feront à pied, en voiture et en minibus.

Plus d'infos sur : www.issuire-tourisme.com/



RENOVATION

ALONG THE CANAL



CONCF-4506

Lamotte Beuvron

09/08 – 23/08

RENO

DÉLÉGATION
CENTRE-
VAL DE LOIRE

Participez à la rénovation du bassin du canal de la Sauldre, patrimoine naturel et historique au cœur de la Sologne

PROJET ET TRAVAIL

Le canal a été construit il y a près de deux cents ans par Napoléon III et, bien qu'il ne soit plus navigable aujourd'hui, son chemin de halage est plébiscité par les randonneur-euse-s, séduits par le calme et le charme des paysages.

Situé en centre-ville, le bassin, ainsi que l'esplanade de platanes qui l'entourent, sont au cœur d'un projet de réaménagement mené par la commune.

Dans la continuité d'un chantier organisé l'année dernière, votre mission sera de poursuivre la réfection du perré en pierre qui compose la structure du bassin. Vous serez amené-e-s à nettoyer les berges envahies par les mauvaises herbes, puis vous fixerez les pierres disjointes en utilisant des techniques de maçonnerie traditionnelle.

Les travaux se dérouleront en partie depuis une plateforme flottante. Bien que le niveau de l'eau soit bas en été, **il est indispensable de savoir nager pour participer à ce chantier.**

HÉBERGEMENT ET REPAS

Votre lieu d'hébergement sera situé à 20 minutes à pied du bassin. Vous disposerez d'une tente individuelle installée au Stade des Bruyères, à proximité de la Maison des Sports, où vous aurez accès à des sanitaires, des douches, ainsi qu'à une cuisine aménagée et une salle commune où vous pourrez prendre vos repas ou vous replier en cas d'intempéries. Pensez à prendre votre matelas et votre sac de couchage. En lien avec l'équipe d'animation, vous participerez aux courses et à la préparation des repas. Dans une logique éco-responsable, vous serez invité-e-s à **privilégier les produits locaux et de saison.** Une machine à laver ou une laverie automatique seront accessibles (prévoir 2 semaines de linge de préférence). Le Wifi sera disponible à la mairie ou en partage de connexion avec les bénévoles français-e-s et l'équipe d'animation.

Rendez-vous

Le rendez-vous est fixé à la gare de LAMOTTE-BEUVRON en fin d'après-midi le 09/08.

L'heure exacte de rendez-vous sera communiquée avec la feuille de route, 4 semaines avant le début du chantier.

PARTENAIRE

La ville de Lamotte-Beuvron travaille depuis des années à la revalorisation du canal de la Sauldre. **C'est la quatrième fois qu'un chantier international est organisé dans ce cadre.** Long de 47 km, ce canal servait à transporter des cargaisons de marne, une roche sédimentaire composée de calcaire et d'argile, qui était transportée par voie d'eau avant d'être épandue dans les champs afin de fertiliser les terres de la Sologne. Abandonné depuis presque un siècle, le canal est aujourd'hui devenu un chemin touristique, situé à la fois sur la voie équestre reliant Chambord à Sancerre et le sentier de Grande Randonnée n°31, très prisé par les amoureux-ses de la nature.

SITUATION GÉOGRAPHIQUE & ACTIVITÉS DE LOISIRS

Située à deux heures au sud de Paris, au milieu des bois et des étangs qui embellissent la Sologne, **la ville de Lamotte-Beuvron est connue pour abriter le plus grand centre équestre d'Europe.** Elle est appréciée pour sa gastronomie, et notamment pour le célèbre dessert aux pommes qui y a été inventé il y a plus d'un siècle dans une auberge de la ville : la très gourmande tarte Tatin. Vous aurez sans aucun doute l'occasion de découvrir ce dessert sucré en parcourant le village pendant votre temps libre. La ville d'Orléans, capitale régionale du Centre-Val de Loire, est également accessible en transports en commun.

À SAVOIR

Le chantier se déroulera dans un milieu rural. **Pour des raisons pratiques et écologiques, les déplacements entre le lieu d'hébergement et le lieu du chantier se feront à pied et à vélo.** Pensez à prendre des gants, des vêtements et des chaussures adaptées aux travaux en extérieur. **N'oubliez pas d'emmener un sac de couchage et un matelas pour dormir.** Pensez à prendre des vêtements d'été et de pluie, un maillot de bain et des affaires de toilettes. Attention, les volontaires doivent savoir nager !



TERMINEN MUGA'S

SHEEPFOLD



CONCF-3311

Ascain

14/08 – 28/08

RENO/CONS

Venez participer au travail de rénovation de l'ancienne bergerie de Terminen Muga dans le village d'Ascain, au cœur des montagnes du Pays Basque !

PROJET ET TRAVAIL

Au programme, refaire toute la couverture du toit, mais aussi de la peinture et un peu de maçonnerie afin de redonner une nouvelle jeunesse à ce lieu très important pour la commune et ses habitant-e-s.

Vous serez accompagné-e-s d'un-e animateur-riche technique qui vous fera découvrir les techniques de la maçonnerie afin de rebâtir et protéger les murets en pierres.

HÉBERGEMENT ET REPAS

Vous disposerez d'un hébergement sous tente individuelles, avec sanitaires, cuisine et salle de vie collective où vous trouverez une très jolie vue sur la campagne environnante. Vous partagerez les différentes tâches collectives et préparerez les repas ensemble. Un budget sera alloué aux animateur-riche.s, vous participerez aux courses et à la préparation des repas. WIFI disponible, lessive à la main. Ensemble, vous participerez à l'organisation de la vie collective (ménage, activités...) et à la préparation des repas, à tour de rôle, à partir des produits qui seront achetés à proximité. **Nous souhaitons encourager une alimentation végétarienne avec des produits locaux et de saison** tout en respectant les régimes alimentaires des participants et en découvrant ensemble les cuisines locales.

PARTENAIRE

La commune d'Ascain, « Azkaine » en basque, souhaite rénover l'ancienne bergerie de Terminen Muga qui est située sur un chemin de randonnée, au milieu des montagnes et au bord d'un petit cours d'eau. Ce lieu est réservé toute l'année par des habitant-e-s, pendant les week-end, pour y organiser des événements le temps d'une journée ou d'une soirée. C'est un lieu où il est possible de cuisiner, de camper et il y a un accès à l'eau. **Vous aurez la chance de dormir directement sur place, avec pour seuls compagnons les « pottoks » (chevaux du Pays Basque).**

SITUATION GÉOGRAPHIQUE & ACTIVITÉS DE LOISIRS

Le village d'Ascain est situé au pied des montagnes et en bordure du cours d'eau de la Nivelle qui se jette dans la baie de Saint Jean de Luz à 6km de là. C'est un village typique du pays basque avec ses maisons à colombage. Sur la place centrale, juste à côté de l'église, on retrouve le fronton, où les joueurs de pelote basque se réunissent souvent. Ascain est non seulement le départ de multiples randonnées, dont la plus connue est celle de la Rhune, mais aussi situé à 10min en voiture de l'océan et de ses plages. **Au programme, fête du village qui débute le 15 août, visites des villages basques alentour, randonnées ou encore, découverte du surf.**

À SAVOIR

Pensez à prendre des vêtements et des chaussures pour le travail, ne craignant pas les salissures.

En montagne, malgré l'ensoleillement, la météo est surprenante et peut varier rapidement.

Pour les loisirs, il est nécessaire de prévoir des habits adaptés au climat (polaire ou pull chaud, short et pantalon de randonnée, coupe-vent, doudoune, chaussettes chaudes...). Pour les randonnées, des chaussures à tige montante et crantées sont recommandées. N'oubliez pas les protections solaires (chapeau ou casquette indispensable, lunettes de soleil avec une protection élevée à cause de la réverbération intense, crème solaire avec indice de protection élevée IP 30-50...) et un maillot de bain pour les baignades ou activités en eaux vives.

Pour l'hébergement, pensez à prendre un sac de couchage chaud ainsi qu'une serviette de toilette. Vous penserez également à prévoir un sac à dos (en plus de votre bagage), des baskets confortables et une paire de tongs. Il sera également utile de prévoir ces accessoires indispensables: un chargeur de portable, des bâtons de randonnée (pas obligatoire mais conseillés), une gourde, un set de pansements ainsi qu'une lampe frontale ou de poche.

Rendez-vous

Le rendez-vous est fixé à la gare SNCF de ST JEAN DE LUZ le 14/08 en fin d'après-midi.

L'heure exacte de rendez-vous sera communiquée avec la feuille de route, 4 semaines avant le début du chantier.



THE AUGA

BOG



CONCF-3315

Louvie-Juzon

16/08 – 30/08

ENVI/CONS



Venez participer au projet de protection
de la tourbière de l'Auga !

PROJET ET TRAVAIL

En plein milieu du Béarn, cet Espace naturel sensible est une mosaïque unique d'écosystèmes du piémont pyrénéen ! Un des objectifs principaux du chantier sera de créer plusieurs chemins en pierre, sous forme de pas japonais. A cette mission spécifique se rajouteront d'autres missions secondaires sur le site comme : des opérations de débroussaillage thermique, du petit bûcheronnage, l'arrachage de certaines espèces végétales exotiques envahissantes...

Vous serez accompagné-e-s d'un-e animateur-riche technique qui vous fera découvrir les techniques traditionnelles.

HÉBERGEMENT ET REPAS

Vous disposerez d'un hébergement sous tente individuelles, avec sanitaires, cuisine et salle de vie collective où vous trouverez une très jolie vue sur la campagne environnante. Vous partagerez les différentes tâches collectives et préparerez les repas ensemble. Un budget sera alloué aux animateur-riche-s, vous participerez aux courses et à la préparation des repas. WIFI disponible, lessive à la main. Ensemble, vous participerez à l'organisation de la vie collective (ménage, activités...) et à la préparation des repas, à tour de rôle, à partir des produits qui seront achetés à proximité.

Nous souhaitons encourager une alimentation végétarienne avec des produits locaux et de saison tout en respectant les régimes alimentaires des participants et en découvrant ensemble les cuisines locales.

PARTENAIRE

La tourbière est une zone humide classée espace naturel sensible. La commune de Louvie-Juzon a entrepris, il y a une dizaine d'années, la restauration et la valorisation de cet ancien site pastoral. C'est aujourd'hui le Département des Pyrénées-Atlantiques qui en est le gestionnaire. L'ancienne grange est devenue une maison d'accueil. De

nombreuses missions de sensibilisation sont menées sur place tout au long de l'année auprès de scolaires et habitants du coin. **La tourbière de l'Auga abrite des espèces animales et végétales remarquables.** Le chantier sera donc non seulement l'occasion de participer à la préservation de ce lieu unique mais également celle de découvrir tous ses secrets grâce à de nombreux-euses spécialistes qui vous feront découvrir le site.

SITUATION GÉOGRAPHIQUE & ACTIVITÉS DE LOISIRS

La commune de Louvie-Juzon est située aux portes de la vallée d'Ossau à deux pas de la chaîne de montagnes des Pyrénées. **Entre montagnes et pâturages de brebis et de vaches, ce chantier, en plein milieu de la nature, sera l'occasion de découvrir ce village, ses habitant-e-s, ses spécialités gastronomiques et les chemins de randonnées avoisinants.**

À SAVOIR

Pensez à prendre des vêtements et des chaussures pour le travail, ne craignant pas les salissures.

En montagne, malgré l'ensoleillement, la météo est surprenante et peut varier rapidement.

Pour les loisirs, il est nécessaire de prévoir des habits adaptés au climat (polaire ou pull chaud, short et pantalon de randonnée, coupe-vent, doudoune, chaussettes chaudes...). Pour les randonnées, des chaussures à tige montante et crantées sont recommandées. N'oubliez pas les protections solaires (chapeau ou casquette indispensable, lunettes de soleil avec une protection élevée à cause de la réverbération intense, crème solaire avec indice de protection élevée IP 30-50...) et un maillot de bain pour les baignades ou activités en eaux vives.

Rendez-vous

Le rendez-vous est fixé à la gare SNCF de PAU le 16/08 en fin d'après-midi.

L'heure exacte de rendez-vous sera communiquée avec la feuille de route, 4 semaines avant le début du chantier.



LITTLE VILLAGE

ON THE PRAIRIES



CONCF-8001

Avricourt

30/08 – 14/09

RENO/X

DÉLÉGATION
PICARDIE
NORD-PAS-
DE-CALAIS

Venez découvrir le village d'Avricourt,
petite commune typique de la Picardie !

PROJET ET TRAVAIL

Vous participerez à la restauration de la petite église d'Avricourt, l'une des rares églises des alentours à avoir survécu à la Première Guerre mondiale.

Dans la continuité des travaux de maçonnerie des précédents chantiers vous participerez à la rénovation de la grande façade. Au programme: travaux de maçonnerie traditionnelle par la reprise des joints des murs, le piquetage, le rejointoiement ou encore la pose de nouvelles briques et pierres. Ce travail peut être en hauteur et nécessiter de monter sur un échafaudage.

HÉBERGEMENT ET REPAS

Vous disposerez de la salle des fêtes comme lieu de vie, qui comprend une petite cuisine très bien équipée (four de collectivité, lave-vaisselle, chambre froide etc.). **Des tentes individuelles seront mises à disposition** ainsi qu'une solution de repli dans la salle des fêtes en cas de mauvais temps. Une toilette et une douche seront mises à disposition sur le site. Vous partagerez les différentes tâches collectives et préparerez les repas ensemble. Un budget sera alloué aux animateur-trice-s et vous participerez aux courses, **en privilégiant les produits sains et locaux.**

PARTENAIRE

La commune d'Avricourt est un partenaire historique de notre délégation. Cette petite commune d'à peine 200 habitant-e-s met tout en œuvre pour réserver le meilleur accueil aux volontaires! Repas villageois, invitations à manger, dons de confitures et autres légumes du jardin sont un classique à Avricourt. Bref, de nombreux échanges en perspective, d'autant plus qu'avec l'aide de l'équipe d'animation vous organiserez des rencontres et des animations dans le village et à l'école.

SITUATION GÉOGRAPHIQUE & ACTIVITÉS DE LOISIRS

Avricourt se situe à 15 km de Noyon, dans le Nord de l'Oise. **En position centrale en Picardie vous pourrez visiter Amiens, sa cathédrale et ses hortillonnages, Compiègne et son palais impérial, Noyon et son centre historique.** Ou encore vous balader dans la campagne environnante entre plaine céréalière et petite vallée de pâturage. **Pour les amoureux-euses de la nature il sera même possible de découvrir la ruche pédagogique avec les enfants de l'école et les ruchers d'un petit producteur local.** Un concert donné par l'harmonie locale dans l'église est prévu la veille du départ des volontaires.

À SAVOIR

Pensez à prendre des vêtements de travail pour le chantier ainsi que des chaussures fermées. **Pour l'hébergement sous tente, pensez à votre sac de couchage ainsi qu'un tapis de sol pour plus de confort.** Vous pouvez également ramener des spécialités de votre pays/région, des photos, des instruments de musique, bref ce que vous aimez et avez envie de partager sur ce chantier, que ce soit avec la population locale ou avec le groupe!



Rendez-vous

Le rendez-vous est fixé à la gare SNCF de NOYON le 30/08 en fin de journée.

L'heure exacte de rendez-vous sera communiquée avec la feuille de route, 4 semaines avant le début du chantier.



HIGHLIGHT

NATURAL AREAS 2



CONCF-3401C

Viol-en-Laval

06/09 – 20/09

ENVI/CONS



DÉLÉGATION
SUD-EST

PROJET ET TRAVAIL

Ce projet se déroule sur un site départemental où les amoureux-ses de la nature aiment se promener pour retrouver calme et sérénité. Quelques sentiers d'interprétation vous permettront de vous familiariser avec la flore et la faune sauvage. Ce lieu est dédié à l'accueil d'un public de tout âge, mais aussi à un projet agropastoral. Moutons et sangliers seront à vos côtés. Il vous sera proposé de réaliser différents aménagements paysagers pour entretenir ce site exceptionnel.

Vous pourrez ainsi créer des jeux en bois, réaliser des bancs, bricoler des tables de pique-nique ou bien encore entretenir une partie des sentiers de randonnées.

HÉBERGEMENT ET REPAS

Vous serez hébergé-e-s sur le domaine départemental. **Couchage sous tentes individuelles (prenez votre tapis de sol et votre duvet)**. Un barnum sera installé pour accueillir la vie collective. Des sanitaires en dur sont présents sur le domaine. Vous partagerez les différentes tâches collectives et préparerez les repas ensemble. Un budget sera alloué aux animateurs-trices et vous participerez aux courses et à la préparation des repas, **en privilégiant les produits sains et locaux**.

Attention milieu isolé en pleine nature, pas de Wifi ni de machine à laver! Prévoir suffisamment de linge en conséquence.

PARTENAIRE

Le département de l'Hérault entreprend une politique foncière ambitieuse et volontaire en matière de protection des Espaces Naturels Sensibles. Il permet, via l'acquisition de certains terrains, de les préserver dans le cadre des mesures de compensation. Ce domaine accueille toute l'année un berger et ses moutons. Il reçoit également des classes de découvertes qui souhaitent se familiariser avec l'écologie et l'éducation à l'environnement

Rendez-vous

Le rendez-vous est fixé à l'arrêt de Bus PEYRES CANES – VIOLS-EN-LAVAL (34).

L'heure exacte de rendez-vous sera communiquée avec la feuille de route, 4 semaines avant le début du chantier.

Vous voulez vous engager et vous sentir utile pour la protection de la nature ?

et au développement durable. Vous serez charmé-e-s par le domaine et toute la nature environnante.

Il s'agit de la huitième année consécutive de partenariat avec le Conseil départemental de l'Hérault.

SITUATION GÉOGRAPHIQUE & ACTIVITÉS DE LOISIRS

Le domaine départemental de Roussières est situé dans l'Hérault sur le village de Viols-en-Laval au Nord de Montpellier. Situé à proximité d'un site archéologique d'exception (Cambous est le plus vieux site archéologique connu en France), il est également non loin de la rivière et de villages dotés d'un patrimoine historique remarquable. **Vous pourrez ainsi découvrir le village de St Guilhem le Désert sur le chemin de St Jacques de Compostelle, ou bien encore profiter des activités de pleine nature présentes à proximité du domaine.**

À SAVOIR

Pensez à prendre des gants, des vêtements et des chaussures fermées pour le travail. Pensez également à apporter **votre duvet, tapis de sol**, votre maillot et votre serviette de bain. Possibilité de canicules sur cette période de l'année. **Prévoir lunettes de soleil, casquette (ou similaire) et crème solaire indice 30 minimum.** Le milieu est isolé, pour les amoureux-ses de la nature ! N'hésitez pas apporter un instrument de musique, un objet ou une spécialité culinaire de votre pays que vous souhaitez partager avec les autres participant-e-s!

Siège National

64 rue Pouchet
75017 Paris
01 45 23 00 23
info@concordia.fr

Délégation Picardie Nord-Pas-de-Calais

25 rue Riolan
80000 Amiens
03 22 39 06 47
picardie.npdc@concordia.fr

Délégation Île-de-France

156 rue d'Aubervilliers
75019 Paris
09 81 23 96 41
idf@concordia.fr

Délégation Normandie-Maine

6 rue de Pologne
72100 Le Mans
02 43 75 23 03
normandie.maine@concordia.fr

Délégation Centre- Val de Loire

45 rue du Bourdon Blanc
45000 Orléans
06 60 35 71 80
centre-valdeloire@concordia.fr

Délégation Auvergne

14 boulevard Gergovia
63000 Clermont-Ferrand
04 73 90 65 66
auvergne@concordia.fr

Délégation Bretagne

13 bis square Charles Dullin
35200 Rennes
09 73 25 28 16
bretagne@concordia.fr

Délégation Rhône-Alpes

37 rue Elie Rochette
69007 Lyon
04 72 60 97 56
rhone-alpes@concordia.fr

Délégation Aquitaine

14 rue de l'Église
33880 Saint-Caprais-de-Bordeaux
05 56 78 76 46
aquitaine@concordia.fr

Délégation PACA

C/L'Épopée Village
4 rue Berthelot
13014 Marseille
07 60 18 94 73
paca@concordia.fr

Délégation Midi-Pyrénées

43 avenue de la Gloire
31500 Toulouse
05 34 65 10 79
midi-pyrenees@concordia.fr

Délégation Sud-Est

6 rue Louis Blanc
34800 Clermont l'Hérault
04 67 88 21 04
sud-est@concordia.fr

Concordia bénéficie des agréments suivants :

- Jeunesse et éducation populaire
- Entreprise Solidaire d'Utilité Sociale
- Engagement et volontariat de Service Civique
- Erasmus+

www.concordia.fr



[asso_concordia](https://twitter.com/asso_concordia)



[AssociationConcordia](https://www.facebook.com/AssociationConcordia)



[concordiafrance](https://www.instagram.com/concordiafrance)